

# 台中場次會場平面圖及交通資訊

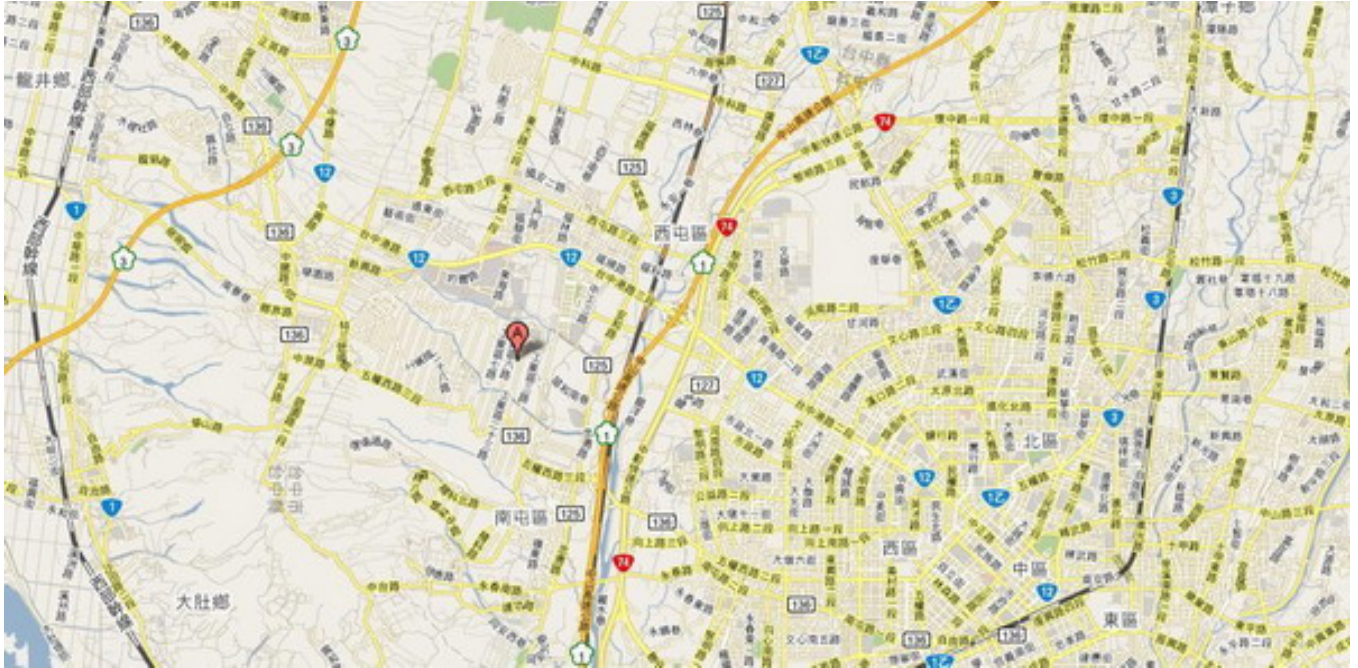
地址：台中市西屯區協和里工業 27 路 17 號  
台中工業區人才培訓中心 3 樓 301 階梯演講廳

## 台中工業區地理位置

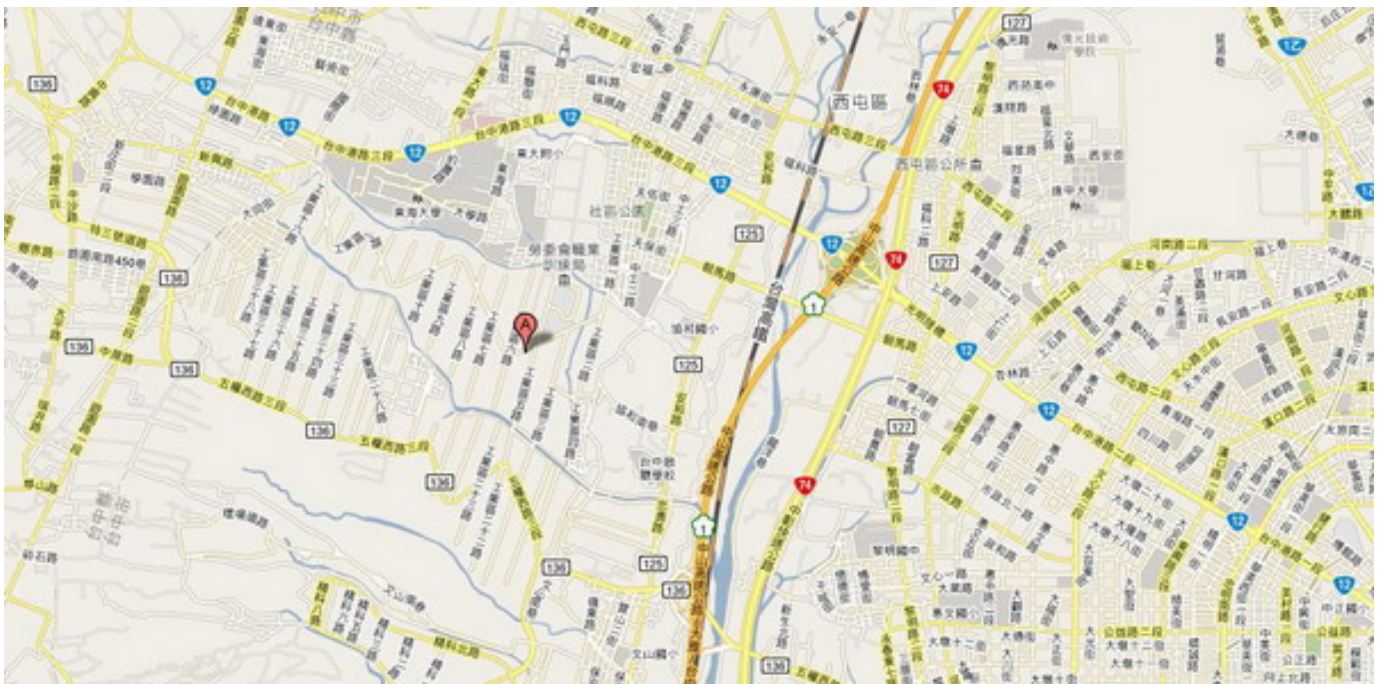
本工業區北臨台中港路，南接五權西路，距台中火車站約 9 公里，距台中港約 15 公里，距南北高速公路的台中港與南屯交流道僅約 1 公里，地理位置適中。工業區對外的交通也很便捷，可利用南北高速公路、高速鐵路、縱貫鐵路與台中港對外聯絡，非常有利於工業區原料和產品的集散運輸。

## 電子地圖-台中工業區

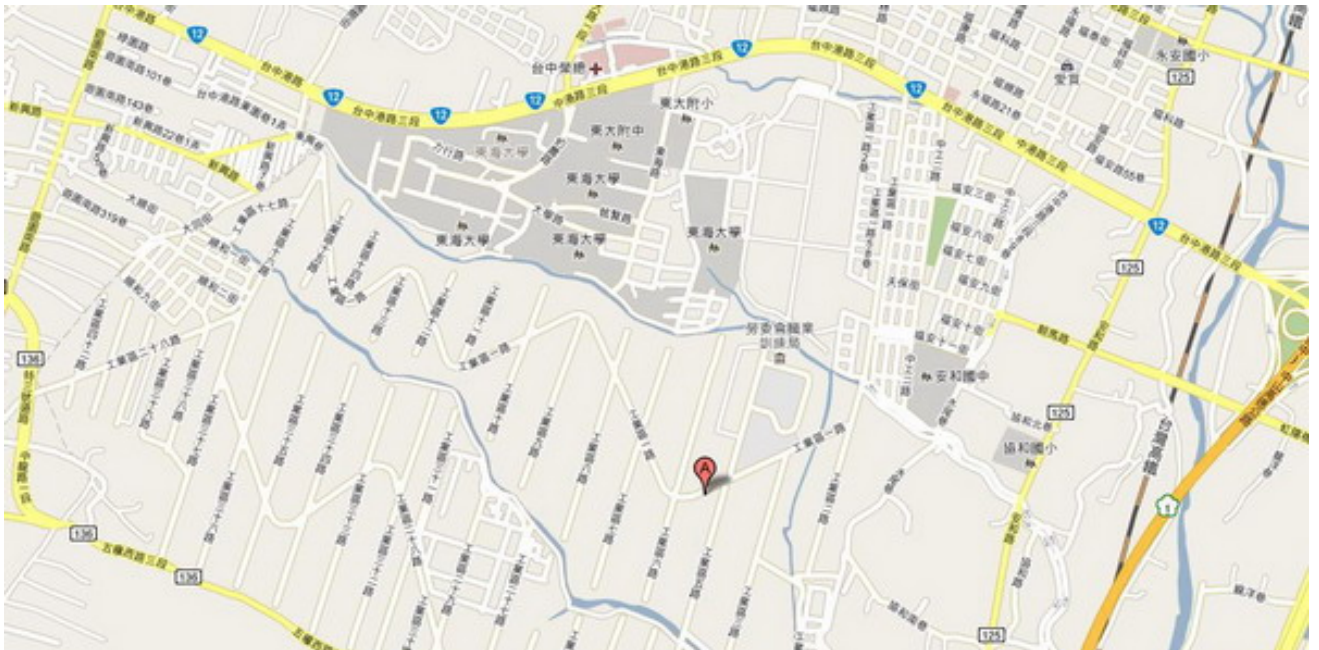
拉遠地圖



適中地圖



## 拉近地圖



## 交通資訊

### 自行開車

**國道一號南屯交流道—台中工業區** 全長約 3.5 公里，約 9 分鐘

走中山高速公路/國道 1 號，朝南前進(約 160 公尺)→在南屯交流道出口下交流道，朝台中/龍井前進(約 300 公尺)→於南屯交流道(龍井/台中工業區)出口下交流道，走五權西路三段/136 縣道(約 2.0 公里)→五權西路三段/136 縣道微向右轉，變成工業區二十二路(約 260 公尺)→接著走工業區五路/精誠橋，繼續沿著工業區五路前進(約 600 公尺)→於工業區一路口向左轉，目的地將在左邊(約 94 公尺)

**國道三號龍井交流道—台中工業區** 全長約 7.7 公里，約 19 分鐘

朝東，走於 龍井交流道(台中) 出口下交流道，往中興路/136 縣道前進(約 99 公尺)→走中興路/136 縣道，繼續沿著 136 縣道前進(約 6.5 公里)→於工業區二十二路口向右轉(約 54 公尺)→於五權西路三段/136 縣道口向左轉(約 39 公尺)→五權西路三段/136 縣道微向右轉，變成工業區二十二路(約 260 公尺)→接著走工業區五路/精誠橋，繼續沿著工業區五路前進(約 600 公尺)→於工業區一路口向左轉，目的地將在左邊(約 94 公尺)

### 大眾運輸工具

客運：

#### 台中客運

49 路 老虎城=台中工業區：台中工業區下車

#### 仁友客運

48 路 台中車站=嶺東科技大學(經台中工業區)：台中工業區下車

台鐵：

**台中火車站—台中工業區** 全長約 10.4 公里，約 28 分鐘

朝東北，走建國路，往中正路/台 12 線前進(約 40 公尺)→於中正路/台 12 線口向左轉，繼續沿著台 12 線前進(約 2.5 公里)→在中港路一段/台中港路一段/台 12 線處微靠左行(約 700 公尺)→微靠右行後，繼續在中港路一段/台中港路一段/台 12 線上前進，繼續沿著台 12 線前進(約 2.0 公里)→繼續直行走中港路二段/台中港路二段/台 12 線，繼續沿著台 12 線前進(約 2.4 公里)→於安和路/125 縣道口向左轉(約 900 公尺)→於協和北巷口向右轉(約 400 公尺)→於水尾巷口向左轉(約 230 公尺)→微靠左行後，繼續在水尾巷前進(約 300 公尺)→於工業區一路口向左轉(約 180 公尺)→於第一個路口轉右，繼續走工業區一路，目的地將在左邊(約 600 公尺)

**高鐵台中站—台中工業區** 全長約 8.3 公里，約 19 分鐘

朝北，走站區二路，往高鐵三路前進(約 500 公尺)→於高鐵五路口向左轉(約 180 公尺)→在第一個路口向右轉入高鐵路三段(約 110 公尺)→靠左上匝道，朝中彰快速公路/台 74 線前進(約 450 公尺)→靠左於中彰快速公路-高鐵烏日交流道(台中)出口下交流道，走中彰快速公路/台 74 線(約 3.1 公里)→於 136 線交流道(五權西路)出口下交流道，走環中路四段(約 500 公尺)→於五權西路二段/136 縣道口向左轉，繼續沿著 136 縣道前進(約 2.5 公里)→136 縣道微向右轉，變成工業區二十二路(約 260 公尺)→接著走工業區五路/精誠橋，繼續沿著工業區五路前進(約 600 公尺)→於工業區一路口向左轉，目的地將在左邊(約 94 公尺)